

東伏見駅周辺地区まちづくり構想 (案)

平成29年12月



西東京市

東伏見駅周辺地区まちづくり構想とは

西武新宿線東伏見駅周辺地区（以下「本地区」という。）は、西東京市都市計画マスタープランにおいて、「生活拠点」として位置付けられ、近隣居住者のための日用品供給など、生活に密着した商業施設の集積する拠点の形成を目指しています。

しかし、西武新宿線の踏切による歩行者、自転車、自動車交通の分断や交錯など様々な課題を抱えています。

東伏見駅を含む西武新宿線の井荻～東伏見間について、東京都は、平成16年6月に踏切対策基本方針において、「鉄道立体化の検討対象区間」として選定し、その後、平成20年6月に、連続立体交差事業の事業化の可能性について検討を進める「事業候補区間」として位置付けています。

平成28年3月には、事業化に向け、新規に着工を準備する区間として「社会資本総合整備計画」に位置付け、本格的な連続立体交差事業に関する検討を開始しています。

連続立体交差事業を見据え、西東京市では、東伏見駅周辺をもっと住みやすく、いつまでも住み続けたいまちとしていくため、踏切が除却された後のまちの将来を考えた「東伏見駅周辺地区まちづくり構想」を策定しました。

策定にあたっては、地域の皆様から委員を募り、「東伏見駅周辺まちづくり懇談会」を平成29年3月に立ち上げ、全●回の懇談会を開催し、意見交換をしました。

【構想の対象地区】



本地区は、上図赤枠で囲まれた面積約72.4haの地区です。東伏見一丁目、二丁目、三丁目、六丁目、富士町四丁目、五丁目、六丁目が含まれます。

東伏見駅周辺地区の将来像

本地区では、次のように将来像を定め、西東京市都市計画マスタープラン等との整合を図りながら、にぎわいや魅力の創出、防災・防犯性の向上、住宅地における住環境の維持などのまちづくりを目指します。

しゃくじい

石神井川にはぐくまれた里

縄文から未来に続く東伏見

～地域資源を活かしたにぎわいと交流がうまれる安全・安心・快適なまち～

©T & K / 西東京市

地域住民等との協働による取り組み

◇ 5つの分野別方針 ◇

駅周辺の方針

住宅地の方針

みどり・水辺・景観の方針

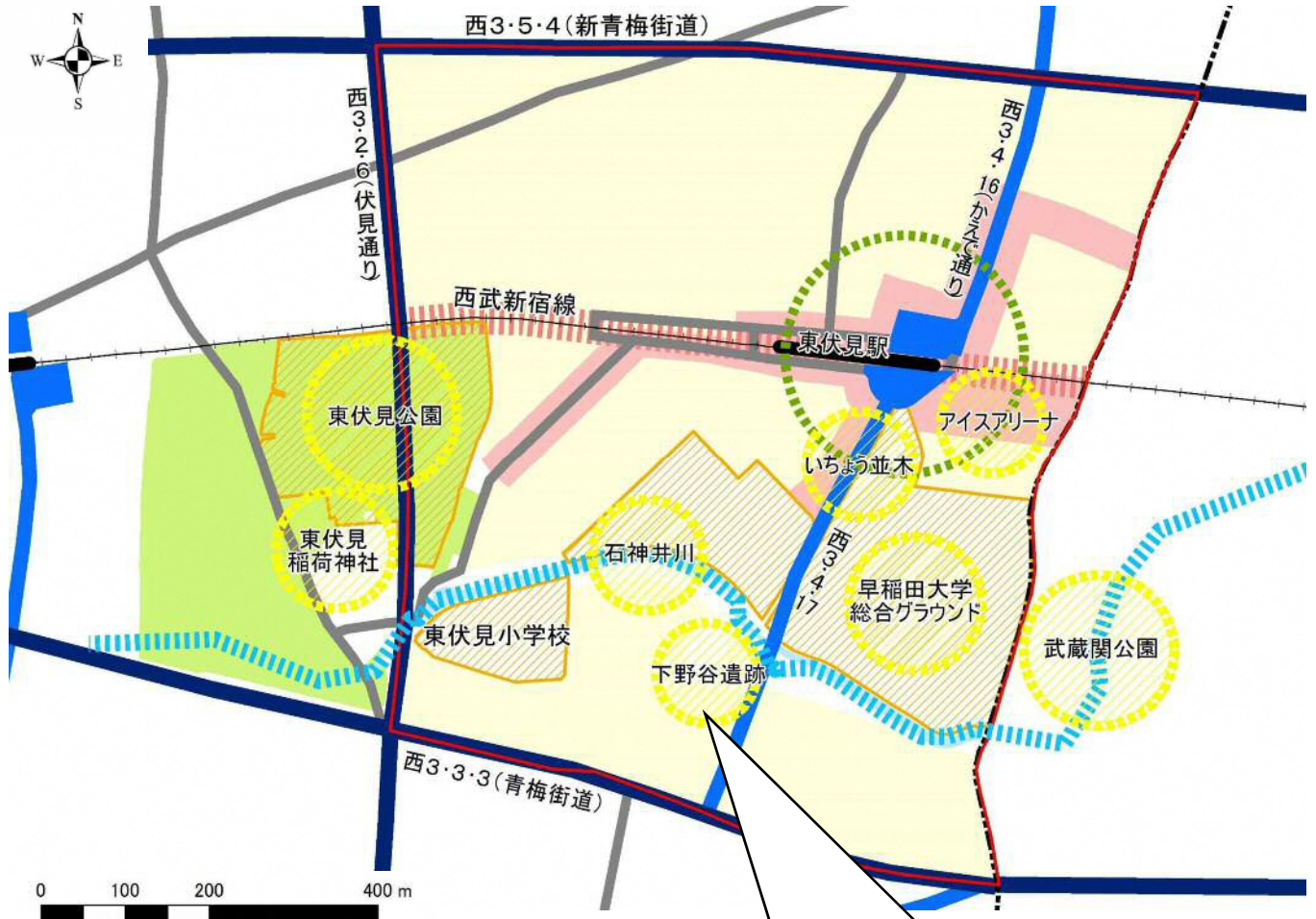
交通環境の方針

防災・防犯の方針

この将来像を実現するため、地域の皆様との協働により5つの分野別方針に基づく取り組みを検討し、進めていきます。

東伏見駅周辺地区 将来のまちのイメージ及び分野別方針

◇◇ 将来のまちのイメージ ◇◇



凡例

- 利土地**
 - にぎわい、交流が活性化された駅周辺
 - みどり豊かで、快適に暮らし続けられる住環境
- 水みどり**
 - 地域資源を活用したまちづくり(まち歩き観光の推進)
 - みどりと水のネットワーク
- 道路**
 - 都市間をつなぎ、都市の骨格を形成する道路
 - 市内の主要な道路
 - 主要生活道路(通勤・通学、買物などで日常的に利用する主要な道路)
- 鉄道駅前空間**
 - 駅前広場の再整備・交通結節機能の強化
 - 連続立体交差事業の早期実現
- 安全**
 - 安全な道路環境
 - 災害に強く、安全で安心して生活できるまち
 - 広域避難場所・避難広場
 - 行政界

“下野谷遺跡”

今から約4千から5千年前の縄文時代中期の「下野谷遺跡(したのやいせき)(東伏見所在)」は、平成27年3月10日に、未来に残すべき貴重な文化遺産として、国の史跡に指定されました。



©T & K / 西東京市

したのやムラの「しーた」と「のーや」
下野谷遺跡キャラクターの「しーた」と「のーや」です。今から4,500年前のしたのやムラに、仲間と一緒に暮らしています。
下野谷遺跡を未来へ残し、次の世代へと伝えていくために、「したのやムラ」の仲間と一緒に普及事業のお手伝いをしてくれています。

◆◆ 分野別方針 1 駅周辺の方針 ◆◆

課題

○商業の魅力づくり・活性化

生活に密着した地域拠点として相応しい商業集積を進めるために、駅周辺を中心とした商業の魅力の向上や活性化への取組みが求められています。

○ファミリー世帯を中心とした人口減少への対応

ファミリー世帯を中心に、人口の減少傾向が見られることから、駅周辺において、ファミリー世帯等が居住したくなるまちづくりが求められています。

○地域の中心としての顔づくり

東伏見駅周辺は、一体感のある景観とは感じにくいいため、連続立体交差事業の実施に合わせた官民連携による駅周辺の景観への取組みが求められています。



北口商店街



南口駅前広場



方針

地域の資源などを活かし、にぎわい、交流の活性化を目指します。

■既存商店と連携した新たなにぎわいの形成

- 近隣居住者の日常生活利便性向上のための施設等を集積
- 駅前広場の再整備、商業施設の誘致、駅ビルの整備
- 地域の特色（歴史、みどり、新たな特色など）を活かしたにぎわい、回遊性、魅力の創出

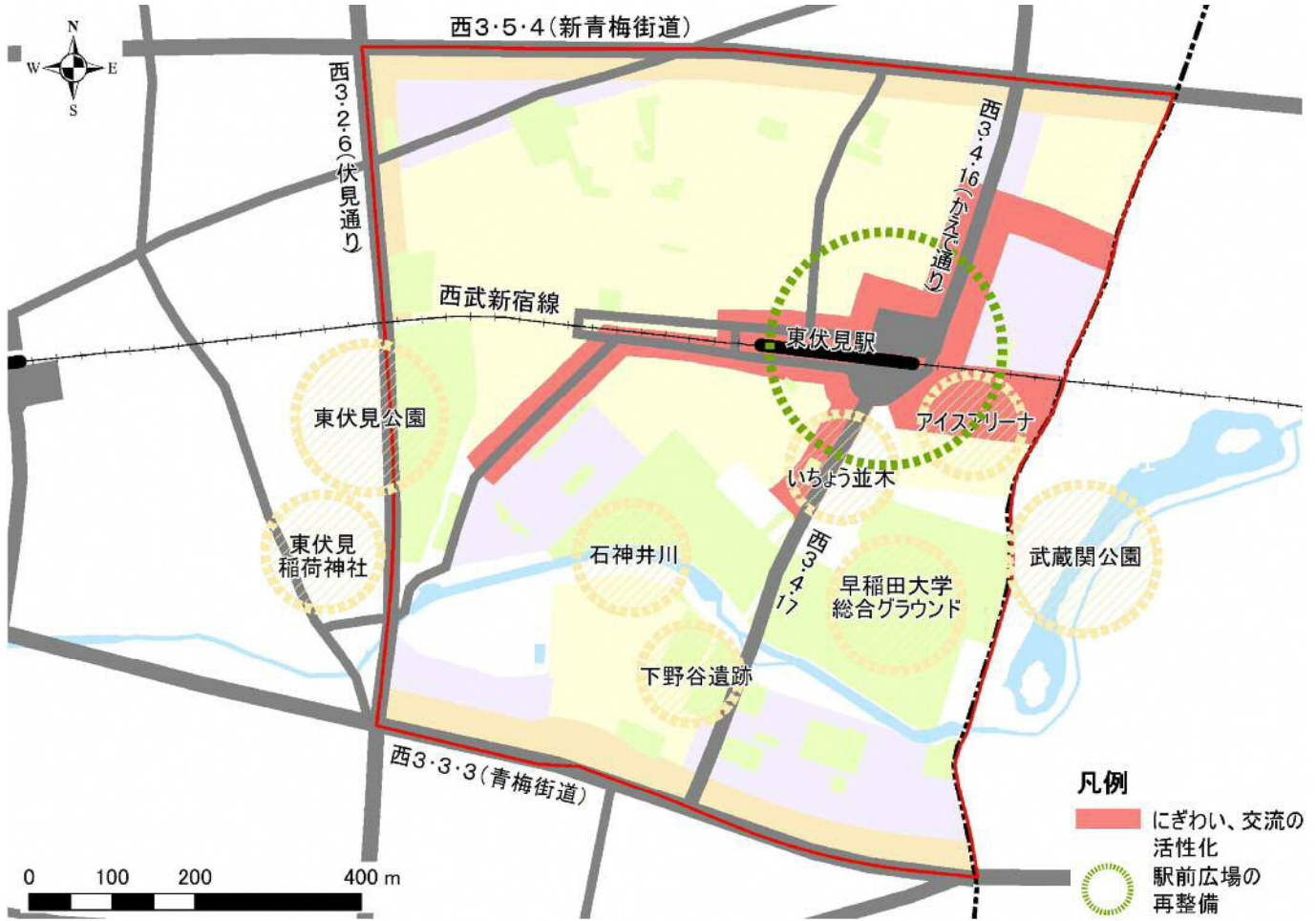
■新たな公共施設等の整備

- 保育園や児童館などの子育て支援施設の整備
- 地域のコミュニティを育む公共施設等の整備

■地域の核としてふさわしい景観・環境づくり

- 地域にふさわしい個性ある駅舎等のデザイン
- 駅前にふさわしい街並みの形成
- 地区の状況に応じた地区計画等のまちづくりのルールの誘導

方針図



将来のイメージ
(スケッチ)

◇◇ 分野別方針 2 住宅地の方針 ◇◇

課題

○住環境の維持・向上

現在のみどり豊かで、落ち着いたある住宅地環境の維持・向上のために、敷地内の緑化の増進、隣の建物との間隔の確保などの取組みが必要です。

また、中層住宅を建設する際には、低層住宅の居住環境を著しく悪化させないようにするなどの配慮が必要となります。

○住民参加のまちづくり

商店会等では、特定の目的を持った組織による活動がされていますが、町内会等の地域全体を見守る組織化が図られていません。そのため、地域全体でのまちづくりが求められています。



東伏見駅周辺の住宅地



方針

みどり豊かで、快適に暮らし続けられる住環境づくりを目指します。

■良好な住宅地の形成

- 現在の良好な住環境を維持しつつ、子育て世代や高齢者が住みやすい環境を創出
- 低層住宅と中層住宅が共存した住宅地の誘導、形成
- 住宅敷地内の緑化や周辺施設等のみどりの保全
- 地区の状況に応じた地区計画等のまちづくりのルールの誘導

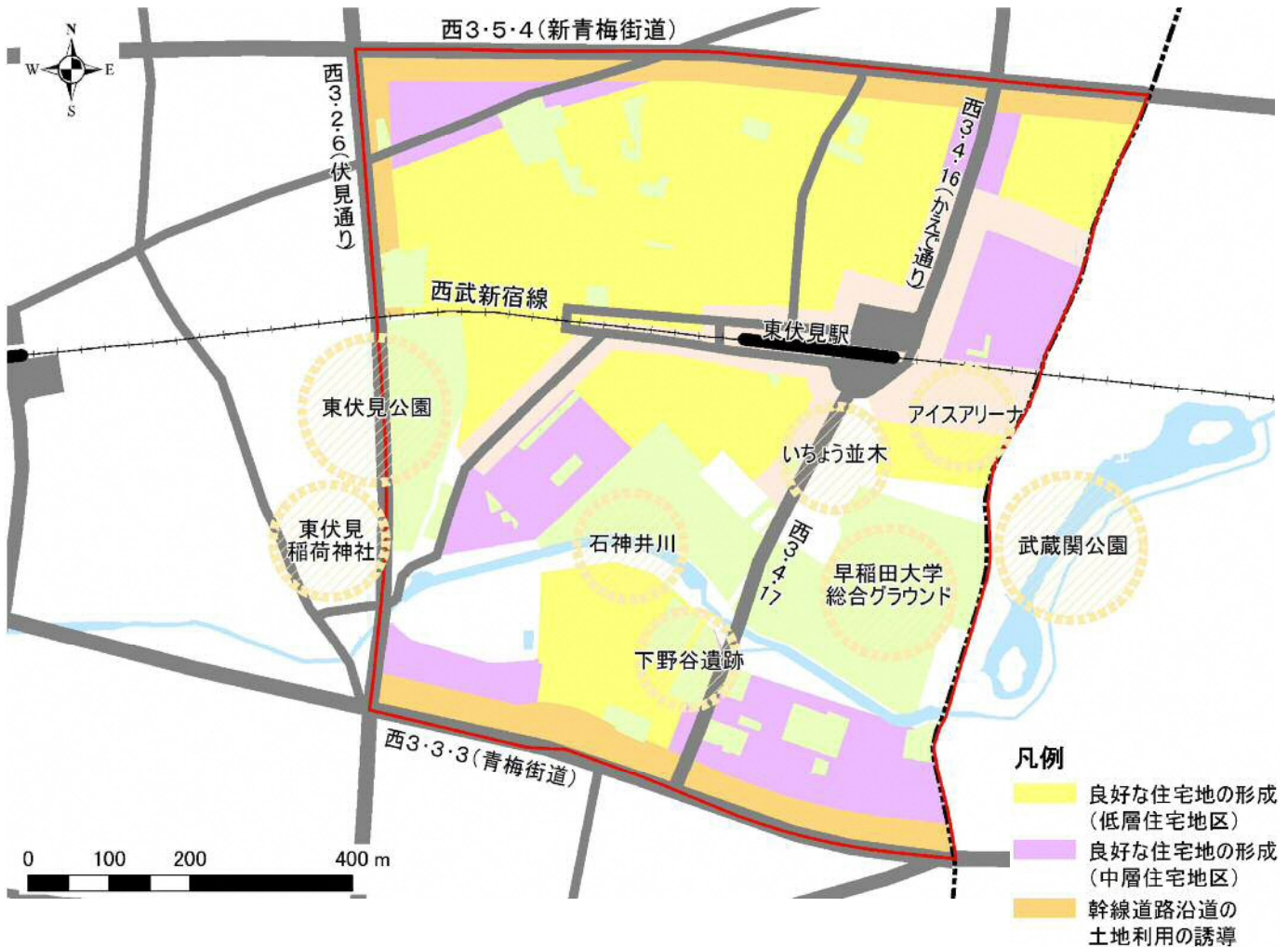
■幹線道路沿道の土地利用の誘導

- 幹線道路沿道の後背の住宅地と共存する建築物への誘導

■住民と行政によるまちづくり

- 地域住民との協働によるまちづくりの取組み

方針図



将来のイメージ
(スケッチ)

◇◇ 分野別方針3 みどり・水辺・景観の方針 ◇◇

課題

○地域資源の保全・活用

多様な地域資源を有する地区であることから、これらの地域資源を保全しつつ、活用したまちづくりが求められます。

<東伏見駅周辺の地域資源>

(下野谷遺跡、東伏見稲荷神社、早稲田大学東伏見キャンパス総合グラウンド、東伏見公園、石神井川、イチョウ並木、武蔵関公園)

○都市農地及び都市環境への配慮

農地や民有地内の緑地の保全・創出を図りながら、みどりの資源を活かした都市環境の改善への取り組みが求められます。

<みどりの資源>

(下野谷遺跡公園、早稲田大学東伏見キャンパス総合グラウンド、東伏見公園、石神井川等)



東伏見公園



市民農園



方針

地域資源を積極的に活用した人々がにぎわうまちづくりを目指します。

■まち歩き観光の推進

- 地域資源を活用した観光・交流の促進
- 観光・交流促進に資する施設の整備
- 美しい景観やみどりと水のネットワークの形成
- 下野谷遺跡などの地域ブランドの発信



©T & K / 西東京市

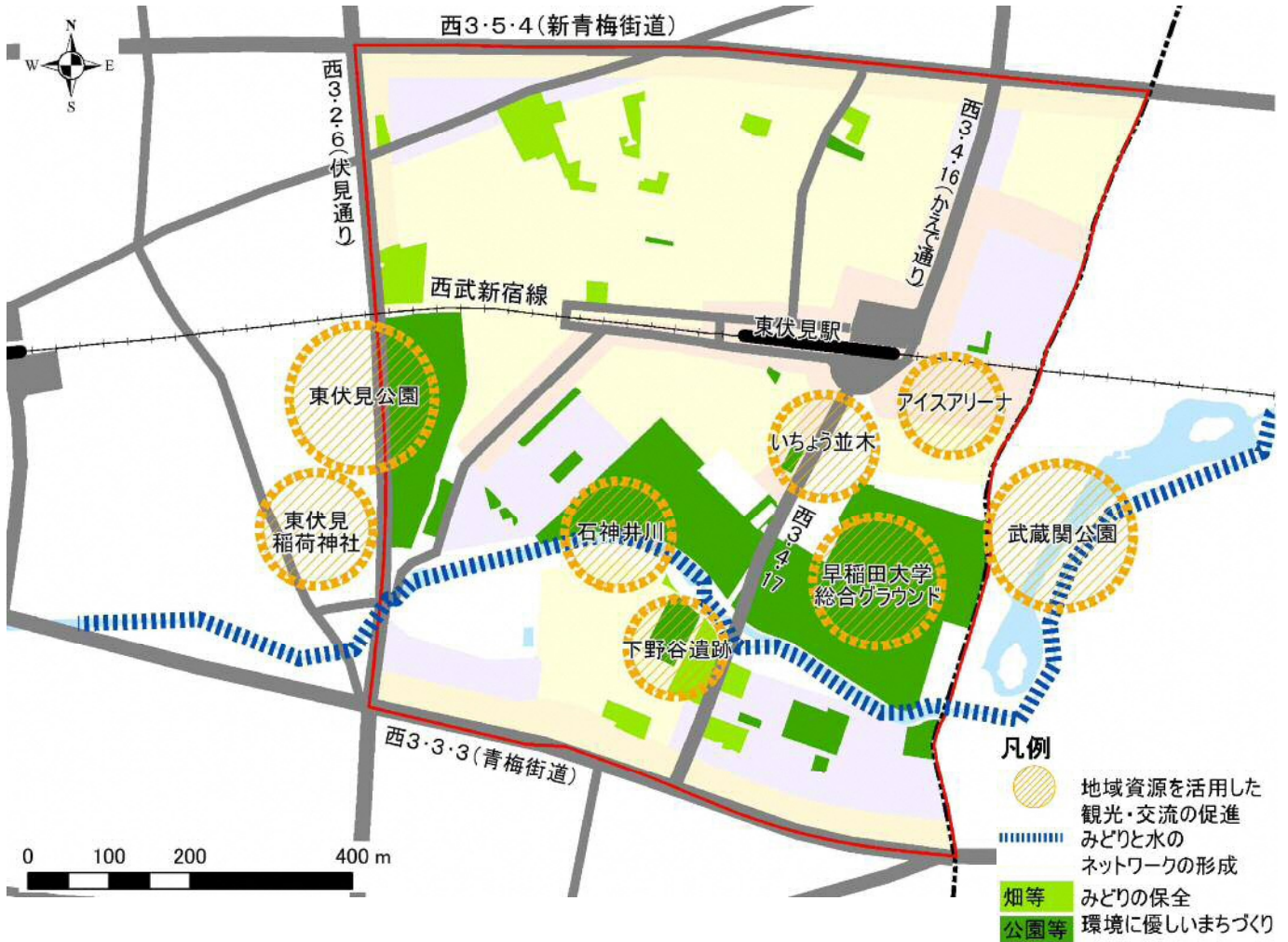
方針

生活に身近なみどりの保全・創出による環境に優しいまちづくりを目指します。

■みどりの資源の保全・活用

- 地域内に存在する農地の保全と活用
- 敷地内や建物の壁面の緑化、生垣化などを進めることにより、みどりを保全、創出

方針図



将来のイメージ
(スケッチ)

◇◇ 分野別方針 4 交通環境の方針 ◇◇

課題

○踏切による渋滞の解消

武蔵関5号踏切及び東伏見1号踏切が、朝夕のラッシュ時における交通渋滞を引き起こしていることから、早期除却が求められます。

○交通結節機能の強化の必要性

南北に駅前広場が整備されていますが、路線バスの乗り入れなど、交通結節点として充実を図る必要があります。

また、東伏見駅周辺では放置自転車が散見されるなど、対策が必要です。

○都市計画道路の未整備区間の存在

西東京3・4・17号東伏見線が一部未整備であり、事業の早期実現が必要です。

○地区内の道路の改善

狭い道路や行き止まり道路の解消など、地域住民が安全に移動できるよう道路空間の改善が求められています。



東伏見1号踏切



武蔵関5号踏切



方針

安全で歩きやすく、使いやすい道路などの交通環境の形成を目指します。

■連続立体交差事業の早期実現

- 西武新宿線の連続立体交差事業の推進による渋滞の解消
- 南北動線の拡充や側道の整備

■交通結節機能の強化

- 連続立体交差事業を契機とした駅前広場の再整備
- バス路線、鉄道の充実・再編
- 駐輪場の再整備と放置自転車対策の推進

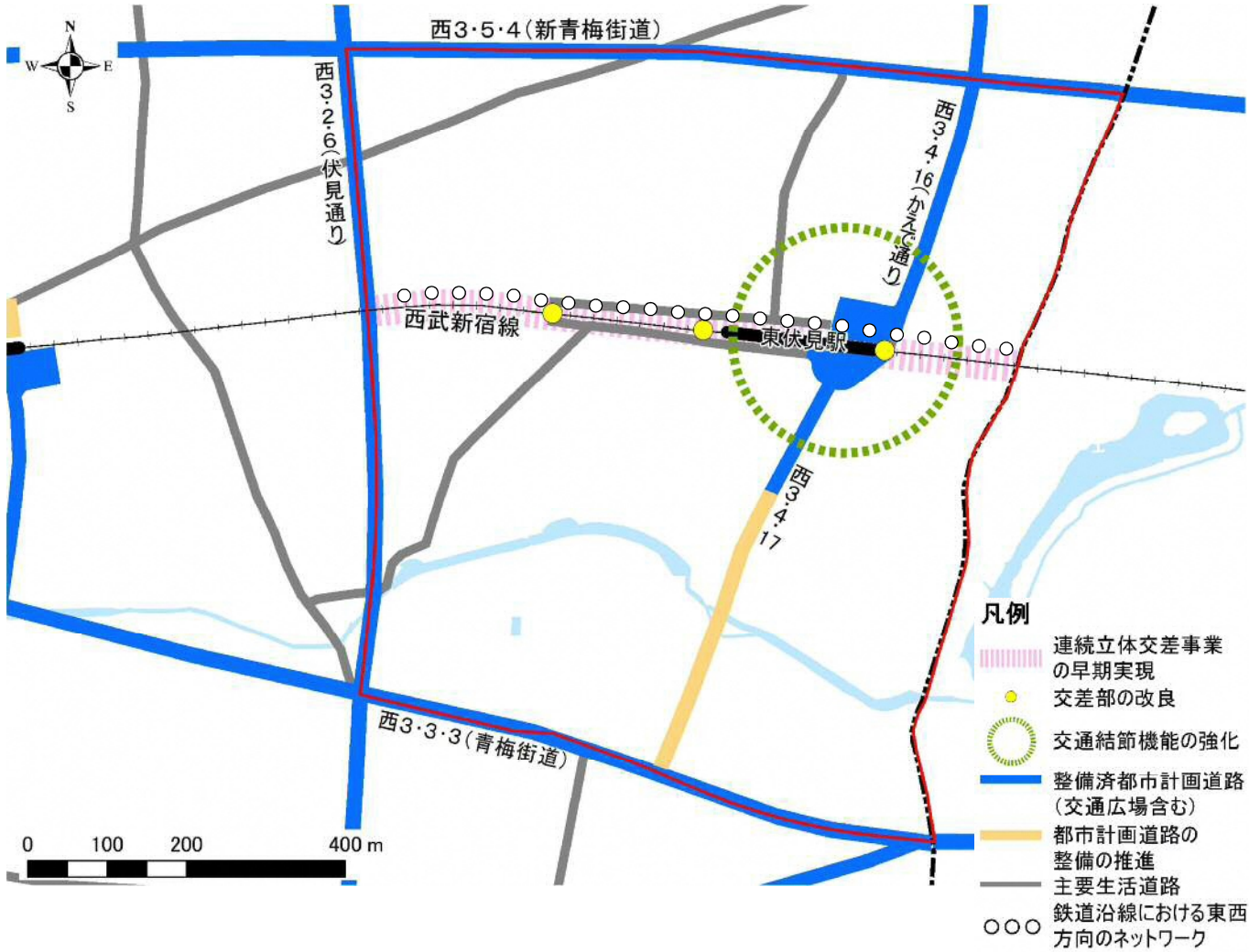
■円滑な自動車交通ネットワークの形成

- 西東京3・4・17号東伏見線の整備の推進

■安全で歩きやすい地区内道路環境の形成

- 地区内の交通規制、交通安全施設の設置や歩車道の分離等による、安全な道路空間の形成
- 既存道路におけるバリアフリー化の推進
- 建物の建替えや開発に合わせた道路空間の確保

方針図



将来のイメージ
(スケッチ)

◇◇ 分野別方針5 防災・防犯の方針 ◇◇

課題

○防災対策の必要性

災害時における、円滑な避難所への移動及び避難活動の実施を実現、建物の倒壊対策、石神井川の崖崩れ対策など、まちの安全性の向上に向けた取組みが求められています。

○防犯対策の必要性

夜間の暗がりや落書きなどの、防犯面で課題となる場所があることから、官民連携による防犯への取組みを強化する必要があります。



生垣の例



防災訓練

方針 災害に強く、安全で安心して生活できるまちの形成を目指します。

■災害に強いまちづくり

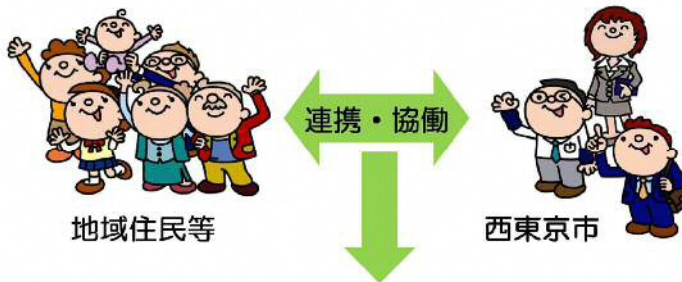
- 避難場所・避難経路の周知徹底
- 石神井川の崖崩れ対策の促進
- ブロック塀の生垣化や狭い道路の解消、消火器の設置

■安心して暮らせるまちづくり

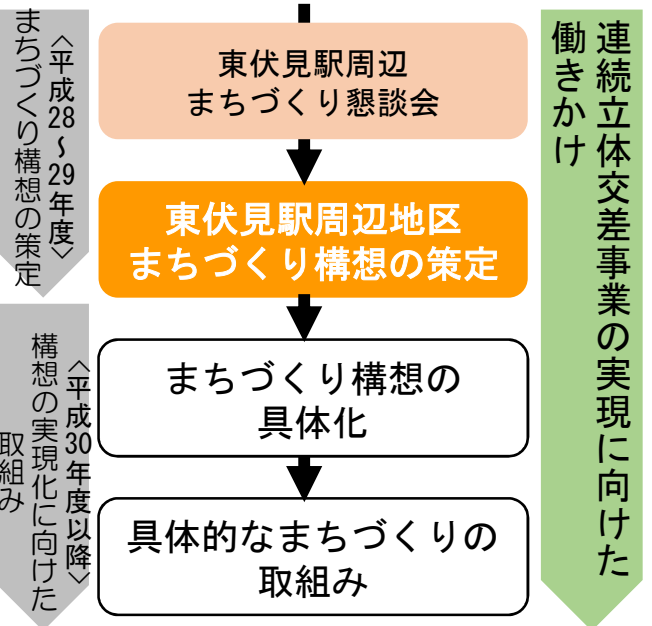
- 暗がりにおける防犯対策（街路灯、防犯カメラ等の設置）
- 官民連携による防犯・防災活動の促進

今後のまちづくりの進め方

本構想に定めたまちづくりの実現に向け、西東京市は、地域住民等との協働によるまちづくりを進めます。



東伏見駅周辺地区のまちづくり



西東京市

都市整備部 都市計画課

〒202-8555 西東京市中町一丁目5番1号 保谷庁舎5階

電話：042-438-4050 ファクス：042-438-2022

Eメール：toshikei@city.nishitokyo.lg.jp

