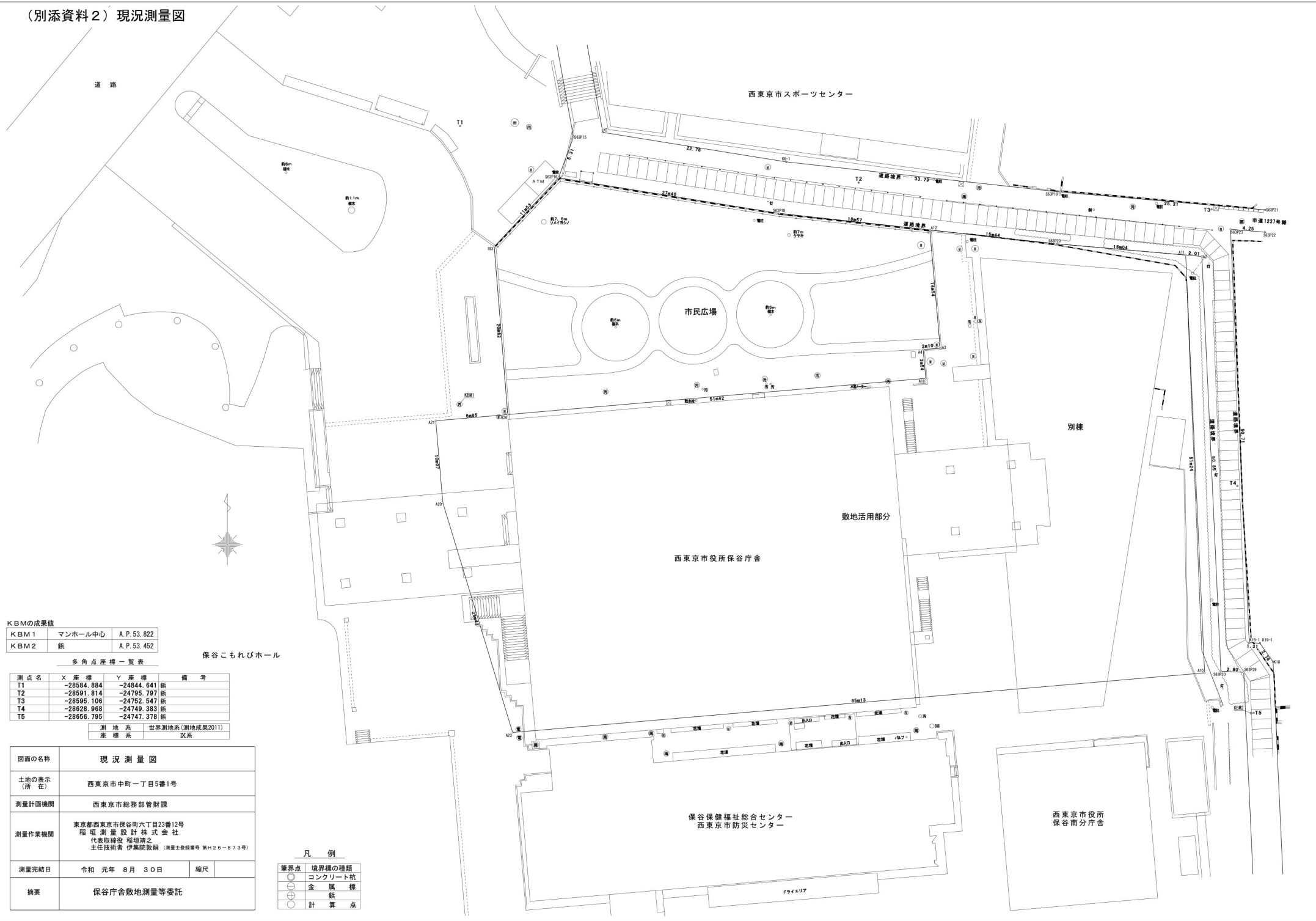


(別添資料2) 現況測量図



KBMの成果値

KBM1	マンホール中心	A.P. 53.822
KBM2	鉄	A.P. 53.452

保谷こもれびホール

多角点座標一覧表

測点名	X座標	Y座標	備考
T1	-28584.884	-24844.641	鉄
T2	-28591.814	-24795.797	鉄
T3	-28595.106	-24752.547	鉄
T4	-28628.968	-24749.383	鉄
T5	-28656.795	-24747.378	鉄

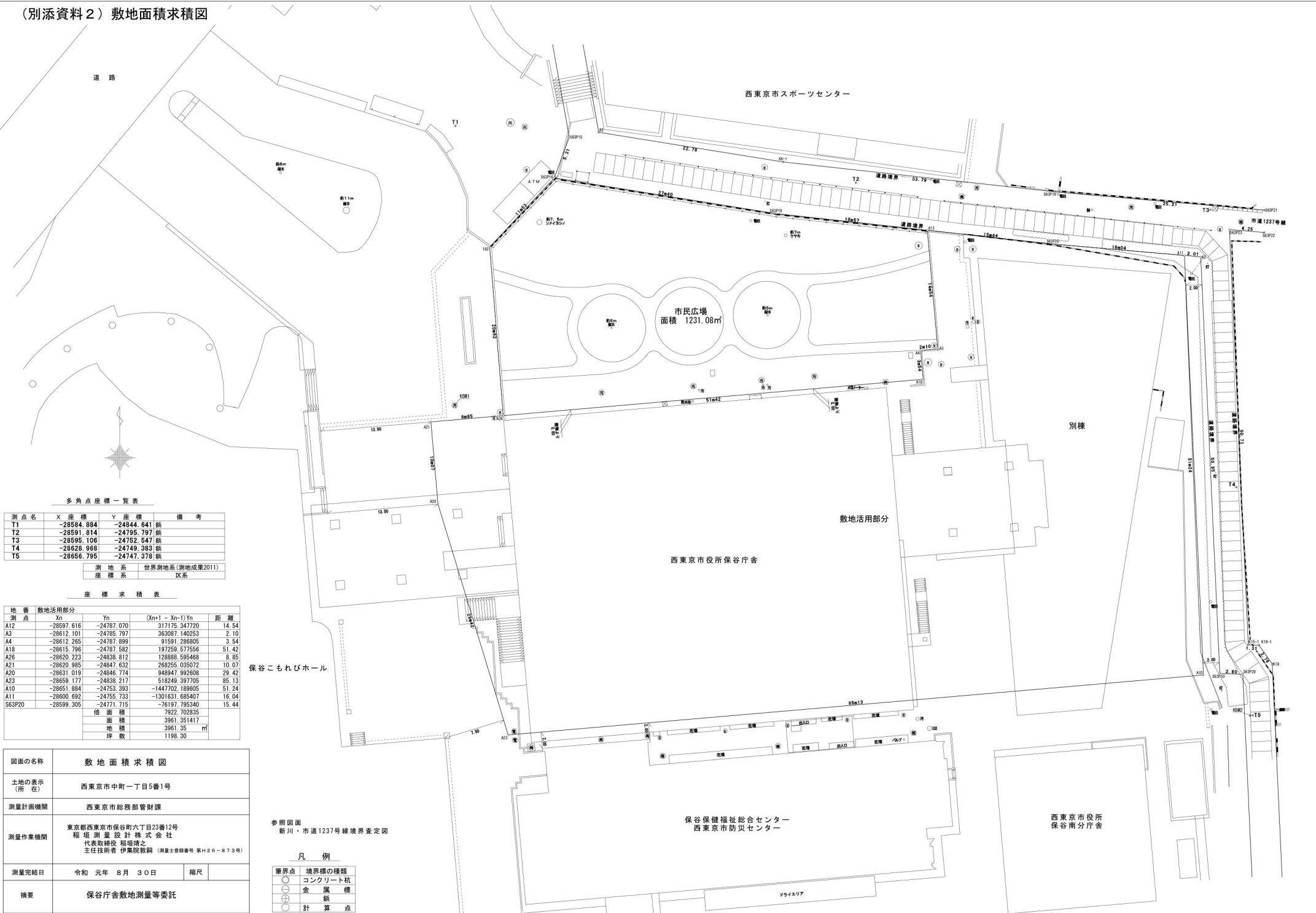
測地系	世界測地系(測地成果2011)
座標系	IX系

図面の名称	現況測量図
土地の表示(所在)	西東京市中町一丁目5番1号
測量計画機関	西東京市総務部管財課
測量作業機関	東京都西東京市保谷町六丁目23番12号 稲垣測量設計株式会社 代表取締役 稲垣謙之 主任技術者 伊集院毅嗣 (測量士登録番号 第1426-873号)
測量完結日	令和 元年 8月 30日
縮尺	
摘要	保谷庁舎敷地測量等委託

凡例

●	境界点
○	境界線の種類
○	コンクリート杭
○	金属標
○	鉄
○	計算点

(別添資料2) 敷地面積求積図



多角点座標一覧表

測点名	X座標	Y座標	備考
T1	-28584.884	-24944.641	旗
T2	-28591.814	-24795.797	旗
T3	-28595.106	-24752.647	旗
T4	-28628.968	-24749.383	旗
T5	-28656.795	-24747.378	旗

測地系 世界測地系(測地成果2011)
座標系 DX系

座標求積表

地番	敷地活用部分	測点	Xn	Yn	(Xn-1 - Xn-1)Yn	距離
A12			-28597.616	-24787.070	317175.347720	14.54
A3			-28612.101	-24785.797	363087.140253	2.10
A4			-28612.265	-24787.899	91591.266805	3.54
A18			-28615.796	-24787.582	197259.677556	51.42
A26			-28620.223	-24838.812	128888.595468	8.85
A21			-28620.985	-24847.632	268255.035072	10.07
A20			-28631.019	-24846.774	948947.992908	29.42
A23			-28659.177	-24838.217	518249.397705	85.13
A10			-28661.884	-24753.393	-1447702.188605	51.24
A11			-28600.692	-24755.733	-1301631.685407	16.04
S63P20			-28599.305	-24771.715	-76197.795340	15.44
		倍面積			7922.702835	
		面積			3961.351417	
		地積			3961.35	㎡
		坪数			1198.30	

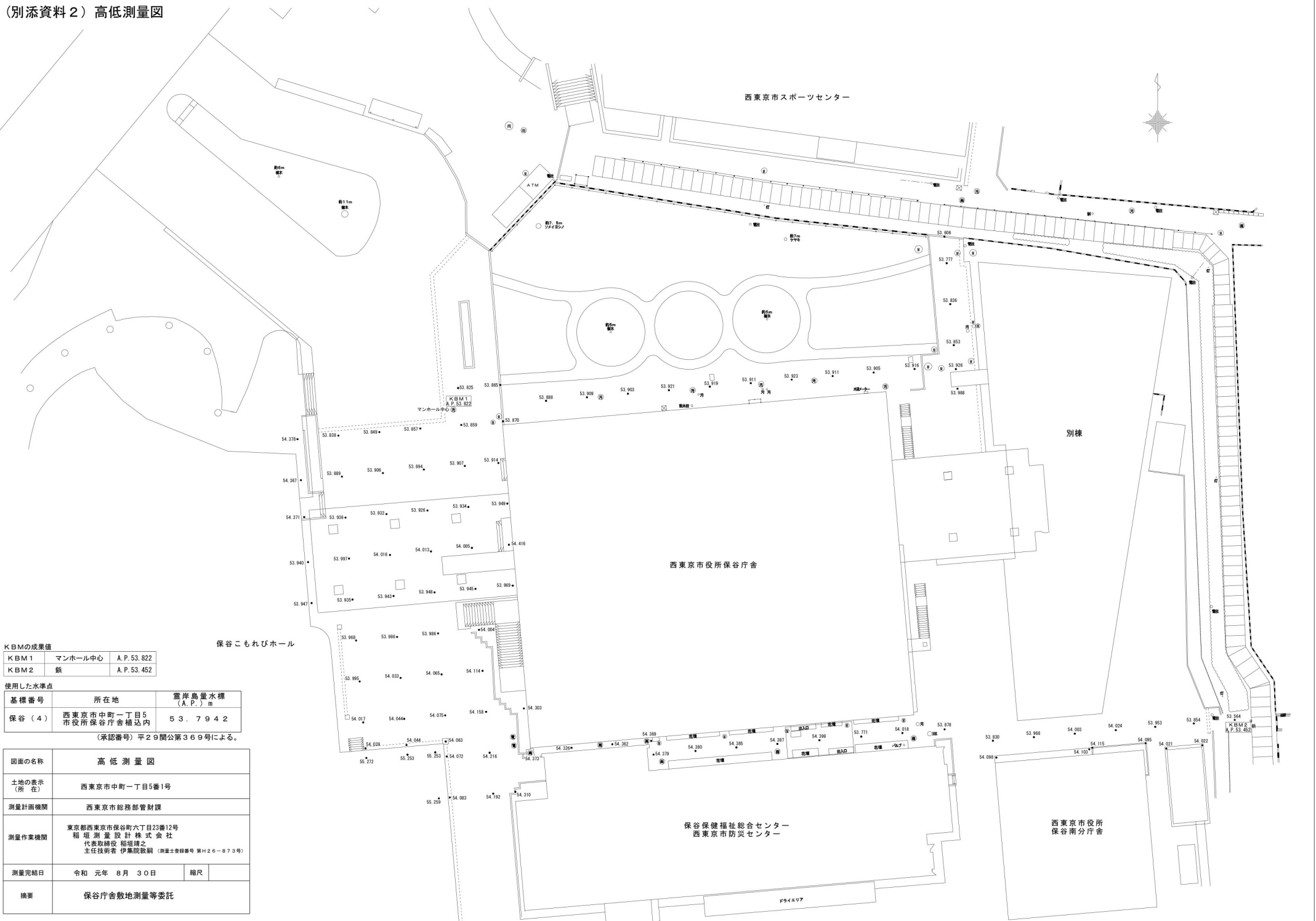
図面の名称	敷地面積求積図		
土地の表示(所在)	西東京市中町一丁目5番1号		
測量計画機関	西東京市総務部管財課		
測量作業機関	東京都西東京市保谷町六丁目23番12号 稲垣測量設計株式会社 代表取締役 稲垣雄之 主任技術者 伊集院毅嗣 (測量士登録番号 第H26-873号)		
測量完結日	令和元年8月30日	縮尺	
摘要	保谷庁舎敷地測量等委託		

参照図面
新川・市道1237号線境界査定図

凡例

○	境界線の種類
○	コンクリート杭
○	金属標
○	旗
○	計算点

(別添資料2) 高低測量図



KBMの成果値

KBM1	マンホール中心	A.P. 53.822
KBM2	鉄	A.P. 53.452

使用した水準点

基標番号	所在地	豊岸島量水標 (A.P.) m
保谷(4)	西東京市中町一丁目5市役所保谷庁舎橋込内	53.7942

(承認番号) 平29関公第369号による。

図面の名称	高低測量図	
土地の表示 (所在)	西東京市中町一丁目5番1号	
測量計画機関	西東京市総務部管財課	
測量作業機関	東京都西東京市保谷町六丁目23番12号 稲垣測量設計株式会社 代表取締役 稲垣靖之 主任技術者 伊藤院敬嗣 (測量士登録番号 第H26-873号)	
測量完結日	令和 元年 8月 30日	縮尺
摘要	保谷庁舎敷地測量等委託	