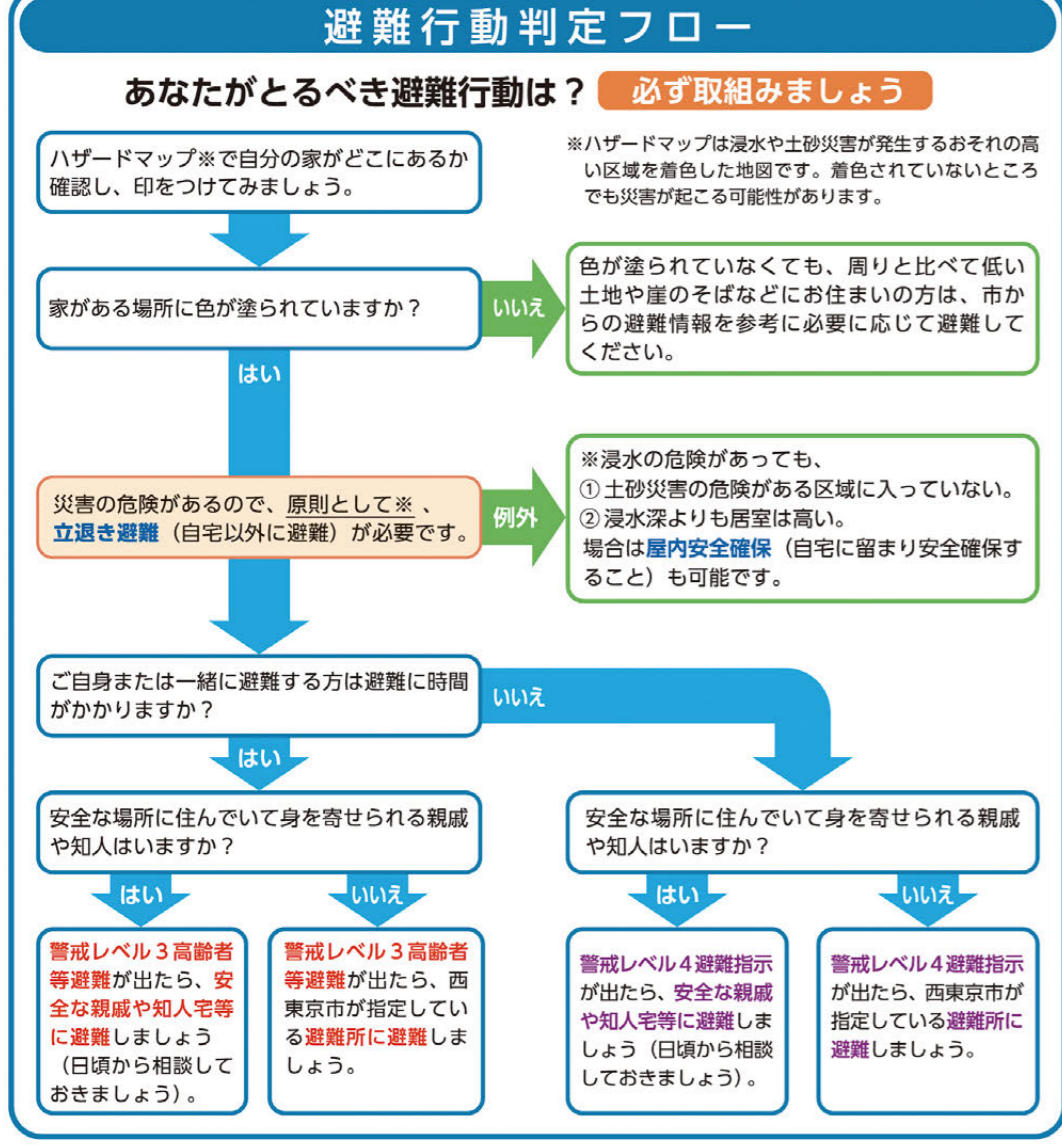


西東京市浸水ハザードマップ (浸水予想区域・土砂災害ハザードマップ)

台風・豪雨時に備えてハザードマップと一緒に「避難行動判定フロー」を確認しましょう

「自らの命は自らが守る」意識を持ち、自宅の災害リスクととるべき行動を確認しましょう。



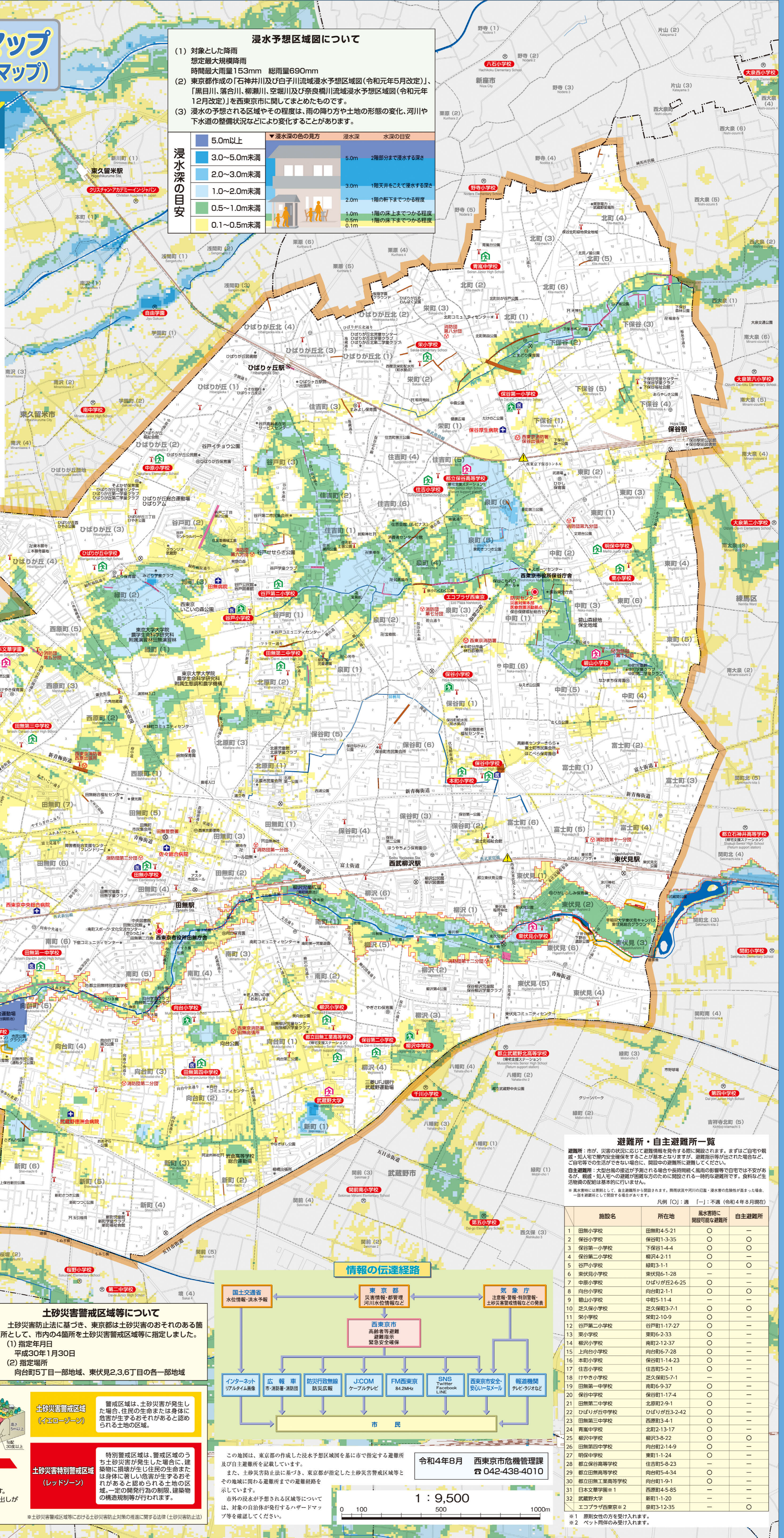
浸水予想区域図について

(1) 対象とした降雨
想定最大規模降雨
時間最大雨量153mm 総雨量690mm

(2) 東京都作成の「石神井川及び白子川流域浸水予想区域図(令和元年5月改定)」、
「黒目川、落合川、柳瀬川、空堀川及び奈良橋川流域浸水予想区域図(令和元年12月改定)」を西東京市に開示してまとめたものです。

(3) 浸水の予想される区域やその程度は、雨の降り方や土地の形態の変化、河川や下水道の整備状況などにより変化することがあります。

浸水深の目安	浸水深の色	浸水深	水深的目安
5.0m以上	濃い青	5.0m	2階部分まで浸水する深さ
3.0~5.0m未満	青	3.0m	1階天井まで浸水する深さ
2.0~3.0m未満	水色	2.0m	1階の軒下まで浸水する深さ
1.0~2.0m未満	浅水色	1.0m	1階の床まで浸水する深さ
0.5~1.0m未満	黄緑	0.5m	1階の床下まで浸水する深さ
0.1~0.5m未満	黄	0.1m	1階の床下まで浸水する深さ



家屋倒壊等氾濫想定区域

氾濫流 木造家屋の倒壊等をもたらす氾濫流が発生するおそれのある区域

避難行動 木造家屋が倒壊するような堤防決壊等に伴う氾濫流が発生するおそれがあることから、早期の立退き避難が必要

凡例 Index 凡例 記号

	避難所 Shelter
	避難所(風水害時使用不可) Shelter (Not available at all times of storm and flood)
	避難所(風水害時使用可) Shelter (Available at all times of storm and flood)
	避難所兼自主避難所 Shelter and voluntary shelter
	アンダーパス Underpass
	災害対策本部 災害対策本部 災害対策本部
	防災行政無線(スピーカー) Disaster prevention Administration 防災行政無線(スピーカー)
	救急指定病院 Hospital Designated for Emergencies
	緊急医療救護所 避難所医療救護所 Urgently medical relief place 避難所医療救護所
	消防署 出張所 Central Fire Station/Local Fire Station
	警察署 交番 Police Station/Police Box
	洪水浸水想定区域 Flood Inundation Assumption Area
	土砂災害特別警戒区域 Special Flood Inundation Assumption Area
	土砂災害警戒区域 Sediment Disasters
	道路冠水箇所 Flooded area on the road
	道路冠水箇所(道路) Flooded area on the road (Road)
	道路冠水箇所(道路) 道路冠水箇所(道路)

土砂災害警戒区域等について

土砂災害防止法に基づき、東京都は土砂災害のおそれのある箇所として、市内の4箇所を土砂災害警戒区域等に指定しました。

(1) 指定年月日
平成30年1月30日

(2) 指定場所
向台町5丁目一部地域、東伏見2,3,6丁目各一部地域

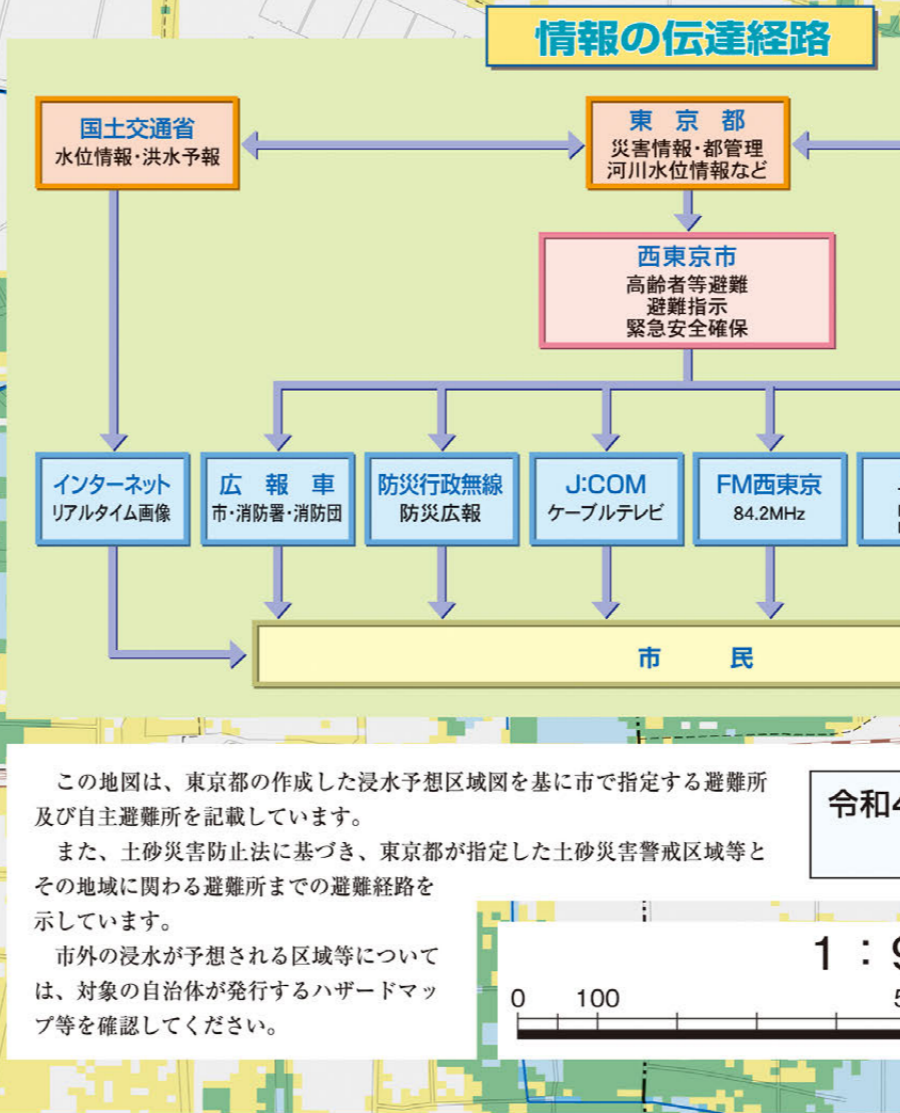
かけ崩れ(急傾斜地の崩壊)

土砂災害警戒区域(イエローゾーン)

土砂災害特別警戒区域(レッドゾーン)

このような前兆現象に注意!

- 斜面から地鳴りが聞こえる。
- 亀裂ができる。
- 小石が斜面からぼろぼろと落ち出す。
- 湧き水が濁ってきたり、水の吹き出しがみられる。
- 樹木が傾いたり、揺れる音がある。



避難所・自主避難所一覧

避難所：市が、災害の状況に応じて避難情報を発する際に開設されます。まずはご自宅や親戚・知人宅で内避難を確保することが基本となります。避難指示等が出された場合は、ご自宅等での生活ができない場合に、開設された避難所に避難してください。

自主避難所：大規模な災害に予備に備え、開設された避難所が不足する場合は、ご自宅等での生活が困難な場合に、開設された避難所が不足する場合は、開設された避難所に避難してください。

施設名	所在地	風水害時に開設可能な避難所	自主避難所
1 田無小学校	田無町4-5-21	○	○
2 保谷小学校	保谷町1-3-35	○	○
3 保谷第一小学校	保谷町1-4-4	○	○
4 保谷第二小学校	保谷町2-1-11	○	○
5 谷戸小学校	谷戸町3-1-1	○	○
6 東伏見小学校	東伏見町6-1-28	○	○
7 中原小学校	ひばりが丘2-6-25	○	○
8 向台小学校	向台町2-1-1	○	○
9 新山小学校	向台町5-11-4	○	○
10 芝久保小学校	芝久保町3-7-1	○	○
11 栄小学校	栄町2-10-9	○	○
12 谷戸第二小学校	谷戸町11-17-27	○	○
13 東小学校	東町6-2-33	○	○
14 柳沢小学校	南町2-12-37	○	○
15 上向台小学校	向台町6-7-28	○	○
16 保谷小学校	保谷町11-14-23	○	○
17 住吉小学校	住吉町5-2-1	○	○
18 ひばりが丘小学校	ひばりが丘5-7-1	○	○
19 田無第一中学校	南町6-9-37	○	○
20 保谷中学校	保谷町11-17-4	○	○
21 田無第二中学校	北町2-9-1	○	○
22 ひばりが丘中学校	ひばりが丘3-2-42	○	○
23 田無第三中学校	西原町3-4-1	○	○
24 青嵐中学校	北町2-13-17	○	○
25 柳沢中学校	柳沢町3-8-22	○	○
26 田無第四中学校	向台町2-14-9	○	○
27 明保中学校	東町11-1-24	○	○
28 都立保谷高等学校	住吉町5-6-23	○	○
29 都立田無高等学校	向台町5-4-34	○	○
30 都立田無工業高等学校	向台町11-1-9	○	○
31 日本文庫専門学校	西原町4-5-85	○	○
32 武蔵野大学	新町1-1-20	○	○
エコープラザ西東京2	東町13-12-35	○	○

※1 原則的に女性を受け入れます。
※2 ペット同伴のみ受け入れます。