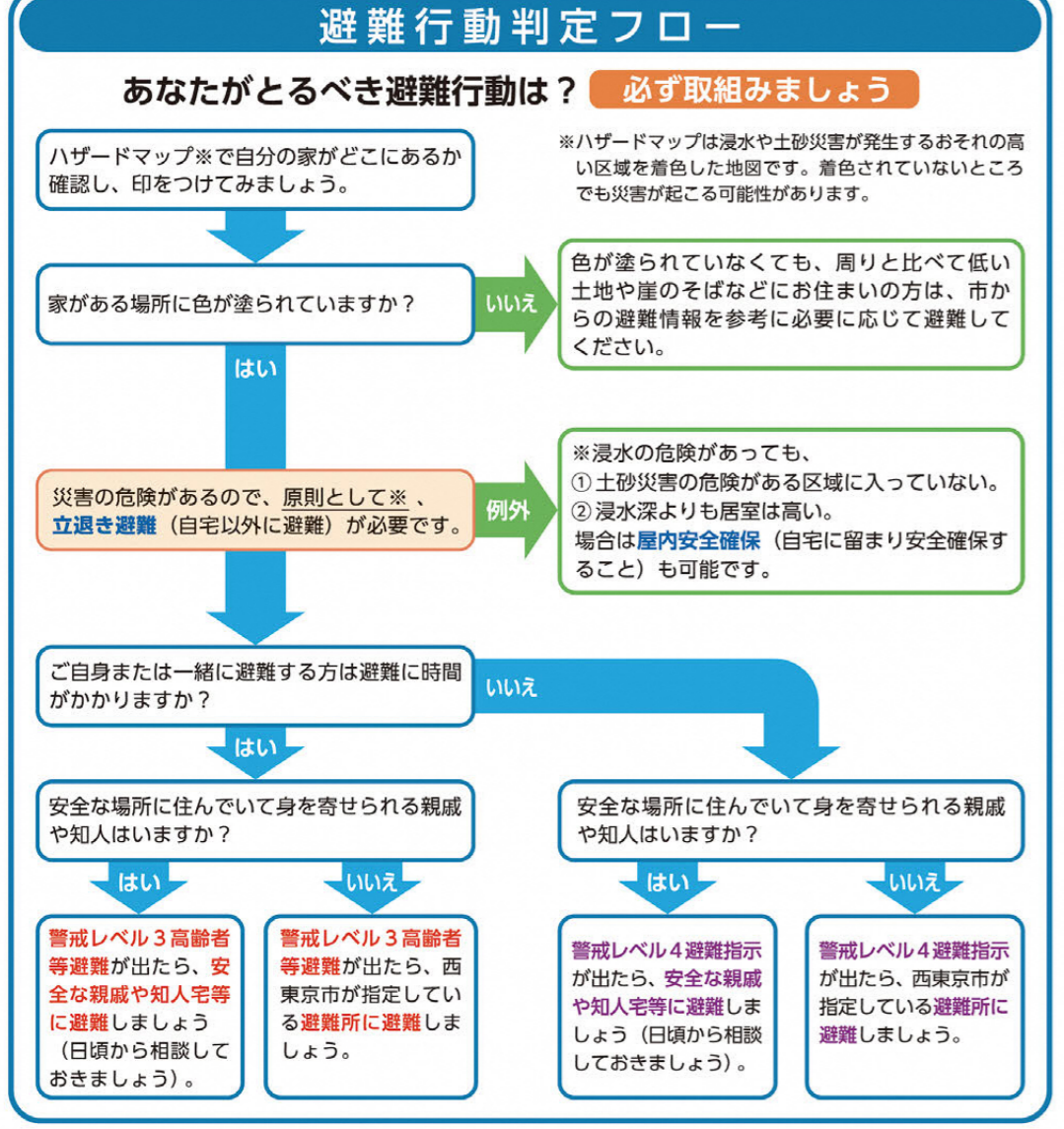


西東京市浸水ハザードマップ (浸水予想区域・土砂災害ハザードマップ)

台風・豪雨時に備えてハザードマップと一緒に「避難行動判定フロー」を確認しましょう

「自らの命は自らが守る」意識を持ち、自宅の災害リスクととるべき行動を確認しましょう。



浸水予想区域図について

(1) 対象とした降雨
想定最大規模降雨
時間最大雨量153mm 総雨量690mm

(2) 東京都作成の「石神井川及び白子川流域浸水予想区域図(令和元年5月改定)」、黒目川、落合川、柳瀬川、空堀川及び奈良橋川流域浸水予想区域図(令和元年12月改定)を西東京市に当てはめたものです。

(3) 浸水の予想される区域やその程度は、雨の降り方や土地の形態の変化、河川や下水道の整備状況などにより変化することがあります。

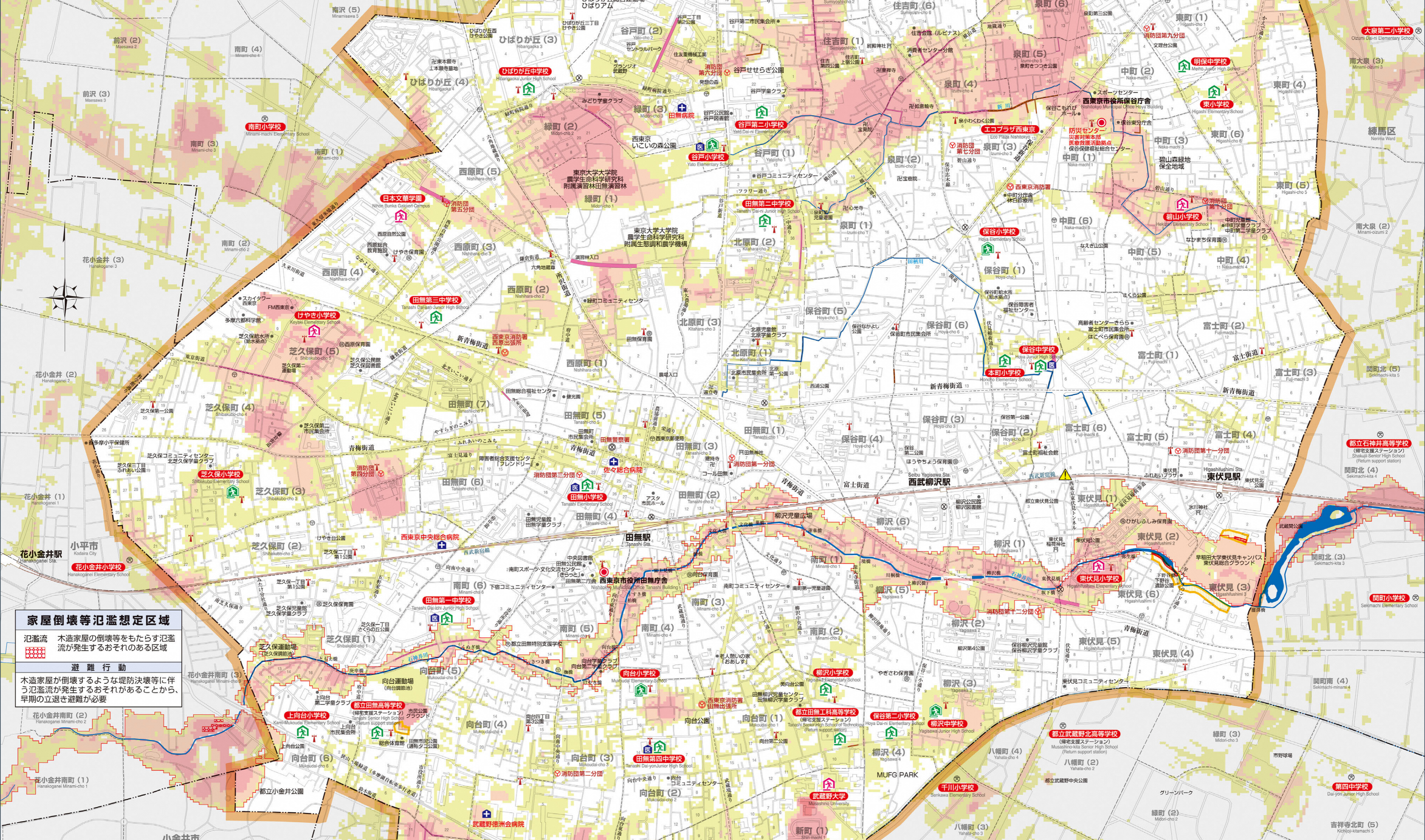
浸水深の目安

浸水深	水深の目安
5.0m以上	2階部分まで浸水する深さ
3.0~5.0m	1階天井をこえて浸水する深さ
1.0~3.0m	1階の床までつかる程度
0.5~1.0m	1階の床下までつかる程度
0.1~0.5m	1階の床下までつかる程度

避難所の混雑状況が分かる

災害発生時、下記QRコード・URLから避難所の開設状況や混雑状況を確認できるようになりました。

https://vacan.com/area/nishitokyo-city-evacuation/開設状況センター/13



家屋倒壊等氾濫想定区域

氾濫流 木造家屋の倒壊等をもたらす氾濫流が発生するおそれのある区域

避難行動 木造家屋が倒壊するような堤防決壊等に伴う氾濫流が発生するおそれがあることから、早期の立退き避難が必要

凡例 Index 凡例 記号

	避難所 Shelter
	避難所(風水害時使用不可) Shelter (Not available at all times of storm and flood)
	避難所兼自主避難所 Shelter and voluntary shelter
	アンダーパス Underpass
	災害対策本部 Disaster Management Office
	防災行政無線(スピーカー) Municipal Radio Transmission for Disaster Prevention Administration
	救急指定病院 Hospital Designated for Emergencies
	消防署 出張所 Central Fire Station/Local Fire Station
	警察署 交番 Police Station/Police Box
	道路冠水箇所 Flooded area on the road
	道路冠水箇所(通報等) Flooded area on the road (Report)
	土砂災害警戒区域 Sediment Disaster
	土砂災害特別警戒区域 Special Warning Area

土砂災害警戒区域等について

土砂災害防止法に基づき、東京都は土砂災害のおそれのある箇所として、市内4箇所を土砂災害警戒区域等に指定しました。

(1) 指定年月日
平成30年1月30日

(2) 指定場所
向台町5丁目一部地域、東伏見2,3,6丁目各の一部地域

土砂災害警戒区域 (イエローゾーン)

警戒区域は、土砂災害が発生した場合、住民の生命または身体に危険が生ずるおそれがあると認められる土地の区域。

土砂災害特別警戒区域 (レッドゾーン)

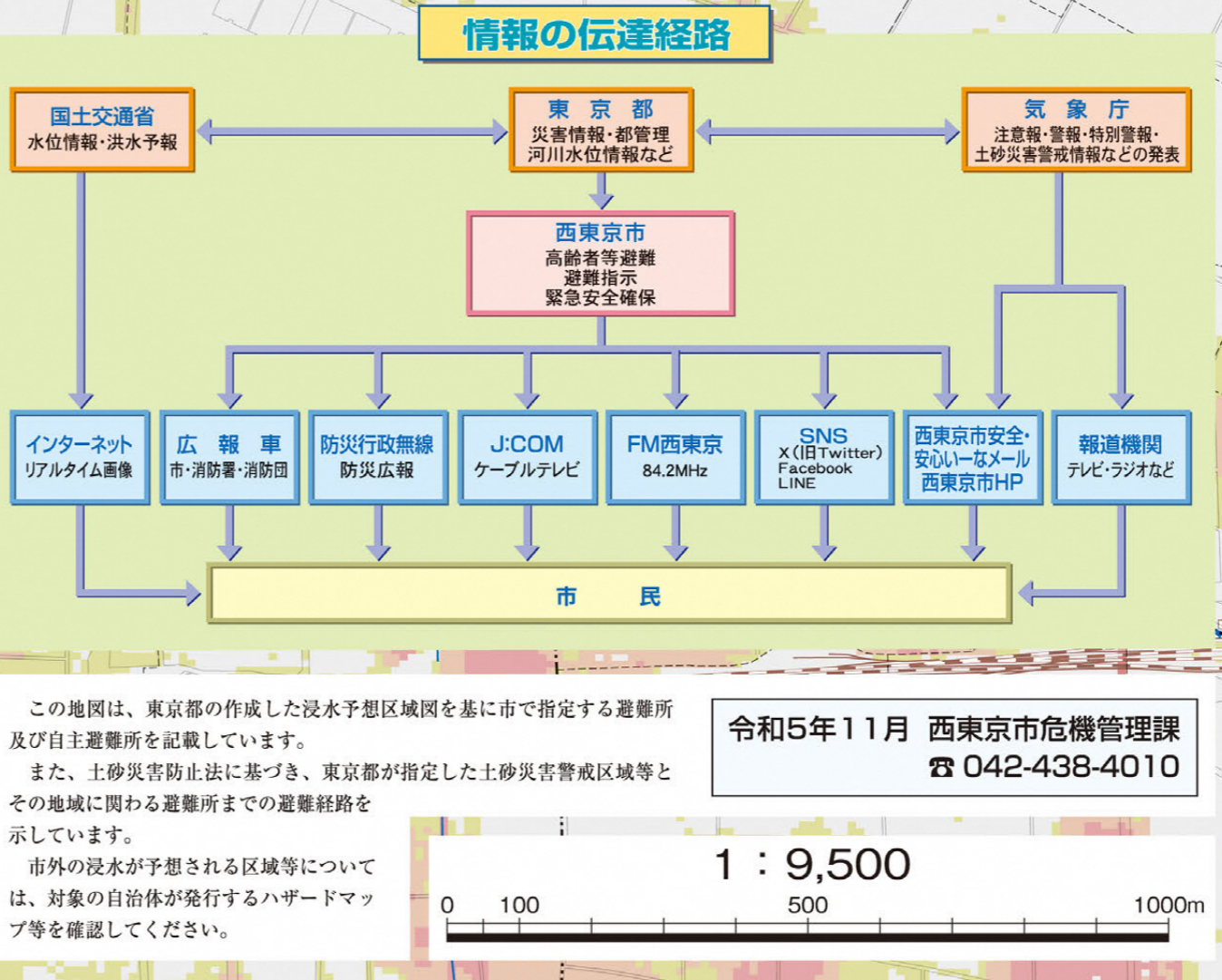
特別警戒区域は、警戒区域のうち土砂災害が発生した場合、建築物に損壊が生じ住民の生命または身体に著しい危害が生ずるおそれがあると認められる土地の区域。一定の開発行為の制限、建築物の構造規制等が行われます。

かげ崩れ(急傾斜地の崩壊)

大雨や地震等の影響で、急な斜面が一気に崩れ落ちる現象です。

このような前兆現象に注意!

- 斜面から地鳴りが聞こえる。
- 亀裂ができる。
- 小石が斜面からばらばらと落ち出す。
- 湧き水が濁ってきたり、水の吹き出しがみられる。
- 樹木が傾いたり、揺れる音がある。



避難所・自主避難所一覧

避難所：市が、災害の状況に応じて避難情報を発令する際に開設されます。まずはご自宅や親戚・知人宅で内泊安全確保をすることが基本となります。避難指示等が出された場合など、ご自宅での生活が難しい場合は、開設中の避難所に避難してください。

自主避難所：大規模な災害が発生した場合、開設中の避難所が不足するおそれがあるため、親戚・知人宅の避難が困難な場合に開設される一時的な避難所です。食料や生活物資の配給は基本的にありません。

凡例 ○：満 []：不足 (令和5年11月現在)

施設名	所在地	風水害時に開設可能な避難所	自主避難所
1 田無小学校	田無町4-5-21	○	—
2 保谷小学校	保谷町1-3-35	○	○
3 保谷第一小学校	下保谷1-4-4	○	○
4 保谷第二小学校	柳沢町2-11	○	○
5 谷戸小学校	柳沢町3-1	○	○
6 東伏見小学校	東伏見町6-1-28	○	○
7 中原小学校	ひばりが丘2-6-25	○	○
8 向台小学校	向台町2-1-1	○	○
9 新山小学校	向台町5-11-4	○	○
10 芝久保小学校	芝久保町3-7-1	○	○
11 栄小学校	栄町2-10-9	○	○
12 谷戸第二小学校	谷戸町11-17-27	○	○
13 東小学校	東町6-2-33	○	○
14 柳沢小学校	南町2-12-37	○	○
15 上向台小学校	保谷町6-7-28	○	○
16 本町小学校	住吉町11-14-23	○	○
17 住吉小学校	住吉町5-2-1	○	○
18 けやき小学校	芝久保町5-7-1	○	○
19 田無第一中学校	南町6-9-37	○	○
20 保谷中学校	保谷町11-17-4	○	○
21 田無第二中学校	北原町2-9-1	○	○
22 ひばりが丘中学校	ひばりが丘3-2-42	○	○
23 田無第三中学校	西原町3-4-1	○	○
24 青雲中学校	北町2-13-17	○	○
25 柳沢中学校	柳沢町3-8-22	○	○
26 田無第四中学校	向台町2-11-4	○	○
27 明保中学校	東町11-1-24	○	○
28 都立保谷高等学校	住吉町5-9-23	○	○
29 都立田無高等学校	向台町5-4-34	○	○
30 都立田無工業高等学校	向台町1-9-1	○	○
31 日本文芸学園 1	西原町4-5-85	○	○
32 武蔵野大学	新町1-1-20	○	○
エコープラザ西東京 2	東町3-12-35	○	○

※1 原則的に女性を受け入れます。
※2 ペット同伴のみ受け入れます。