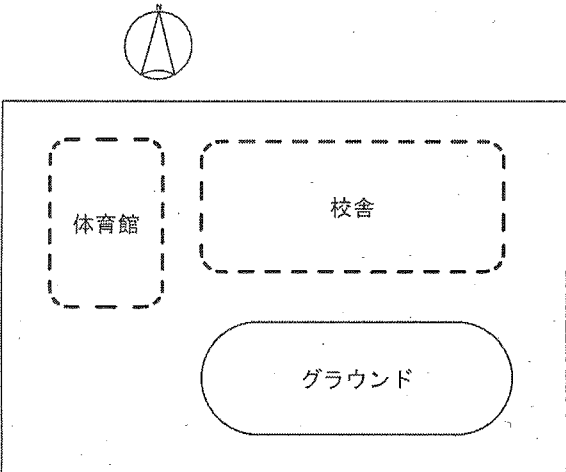
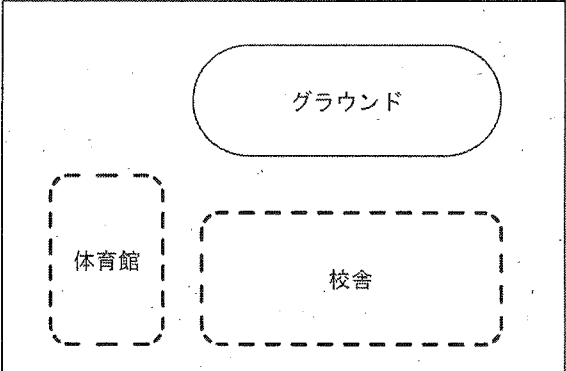
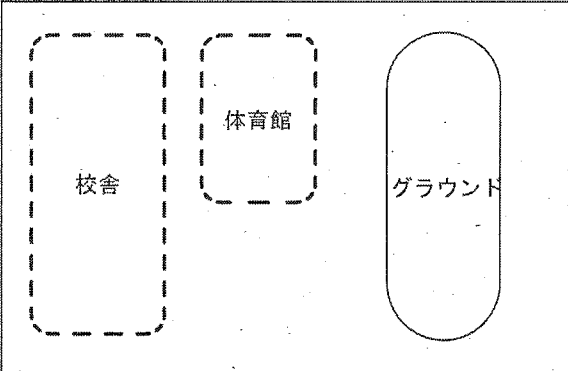


# 配置計画パターン

A 校舎北側配置	B 校舎南側配置	C 校舎西側配置
 <p>Diagram A shows a site plan with a north arrow. On the north side, there is a dashed-line rectangle labeled '体育館' (Gymnasium) and a larger dashed-line rectangle labeled '校舎' (School Building). On the south side, there is a solid-line oval labeled 'グラウンド' (Ground).</p>	 <p>Diagram B shows a site plan with a north arrow. On the north side, there is a solid-line oval labeled 'グラウンド' (Ground). On the south side, there is a dashed-line rectangle labeled '体育館' (Gymnasium) and a larger dashed-line rectangle labeled '校舎' (School Building).</p>	 <p>Diagram C shows a site plan with a north arrow. On the west side, there is a dashed-line rectangle labeled '校舎' (School Building) and a smaller dashed-line rectangle labeled '体育館' (Gymnasium). On the east side, there is a solid-line oval labeled 'グラウンド' (Ground).</p>
<ul style="list-style-type: none"> <li>全棟を敷地北側に配置したことにより、グラウンドへの日照確保が容易になる。</li> <li>敷地北側に建物が位置するため、周辺への日影の影響は大きい。</li> </ul>	<ul style="list-style-type: none"> <li>全棟を敷地南側に配置したことにより、グラウンドへの日照時間が短くなる。</li> <li>敷地南側に配置したことにより、北側隣地へ与える影響は軽減される。</li> </ul>	<ul style="list-style-type: none"> <li>グラウンドへの日照確保は比較的容易。</li> <li>校舎の一部が敷地北側に面しており、日影及び北側斜線への配慮が必要となる。</li> <li>校舎に西日対策を施す必要がある。</li> </ul>